







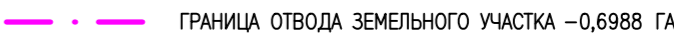

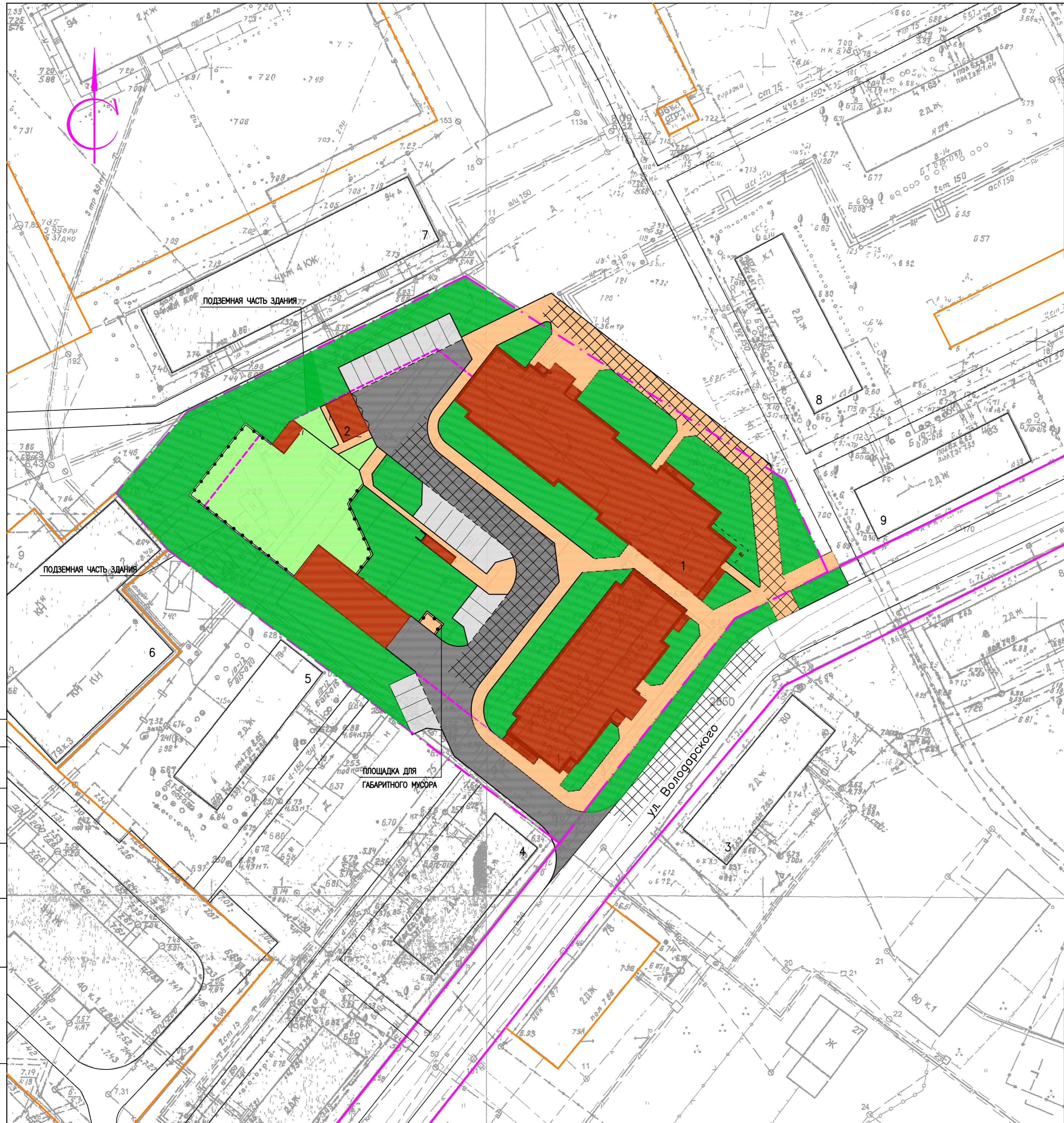


ВЕДОМОСТЬ ЖИЛЫХ И ОБЩЕСТВЕННЫХ ЗДАНИЙ И СООРУЖЕНИЙ


НОМЕР НА ПЛАНЕ	НАИМЕНОВАНИЕ И ОБОЗНАЧЕНИЕ	ЭТАЖНОСТЬ	КОЛИЧЕСТВО				ПЛОЩАДЬ м ²				СТРОИТЕЛЬНЫЙ ОБЪЕМ м ³	
			ЗДАНИЙ	КВАРТИР	ЗАСТРОЙКИ		ОБЩАЯ НОРМИРУЕМАЯ		ЗДАНИЙ	ВСЕГО		
					ЗДАНИЯ	ВСЕГО	ЗДАНИЯ	ВСЕГО				
1	ПРОЕКТИРУЕМЫЙ ЖИЛОЙ ДОМ											
2	ТП	1	1									
3	ЖИЛОЙ ДОМ ДЕРЕВЯННЫЙ	2	1									
4	ЖИЛОЙ ДОМ ДЕРЕВЯННЫЙ	2	1									
5	ЖИЛОЙ ДОМ ДЕРЕВЯННЫЙ	2	1									
6	АДМИНИСТРАТИВНОЕ ЗДАНИЕ	1	1									
7	ЖИЛОЙ ДОМ	4	1									
8	ЖИЛОЙ ДОМ ДЕРЕВЯННЫЙ	2	1									
	ЖИЛОЙ ДОМ ДЕРЕВЯННЫЙ	2	1									

УСЛОВНЫЕ ОБОЗНАЧЕНИЯ:

-  ЗОНА ПЛАНИРУЕМОГО РАЗМЕЩЕНИЯ ЗДАНИЙ (ПЯТНО ЗАСТРОЙКИ)
-  ЗОНА РАЗМЕЩЕНИЯ ПЛОЩАДОК ОБЩЕГО ПОЛЬЗОВАНИЯ РАЗЛИЧНОГО НАЗНАЧЕНИЯ
-  ЗОНА ОЗЕЛЕНЕНИЯ
-  ЗОНА ПРОЕЗДА
-  ЗОНА ПОЖАРНОГО ПРОЕЗДА
-  ЗОНА ПАРКОВОК
-  ТРОТУАР
-  КРАСНАЯ ЛИНИЯ
-  ГРАНИЦА ОТВОДА ЗЕМЕЛЬНОГО УЧАСТКА - 0,6988 ГА
-  ГРАНИЦЫ СУЩЕСТВУЮЩИХ ЗЕМЕЛЬНЫХ УЧАСТКОВ



СОГЛАСОВАНО
Врач. инж. И.И. Н.
Полномоч. и дата
И.И.И. И.И.И.

187.2018 – ППТ					
МНОГOKBAPТИРНЫЙ ЖИЛОЙ ДОМ ПО УЛ. ВОЛОДАРСКОГО В ЛОМОНОСОВСКОМ ТЕРРИТОРИАЛЬНОМ ОКРУГЕ Г. АРХАНГЕЛЬСКА					
ИЗМ.	КОЛ. УЧ.	ЛИСТ	№ ДОК.	ПОДПИСЬ	ДАТА
РАЗРАБОТАЛ		ШАТИЛОВА			
ГИП		ЛУЖБИНИН			
НАЧ. ОТД.		СЕРЕДНИКОВА			
Н.КОНТРОЛЬ		НИКОЛАЕВА			
			СТАДИЯ	ЛИСТ	ЛИСТОВ
			пп	3	
СХЕМА ПЛАНИРОВОЧНОЙ ОРГАНИЗАЦИИ ТЕРРИТОРИИ М 1:500					
 АриКон и Ко проектная фирма					